

PROJEKT

Uchwała Nr .../.../2024
Rady Miejskiej w Supraślu
z dnia 2024 r.

w sprawie wyznaczenia obszaru zdegradowanego i obszaru rewitalizacji
Gminy Supraśl

Na podstawie art. 18 ust. 2 pkt 15 ustawy z dnia 8 marca 1990 r. o samorządzie gminnym (Dz. U. z 2024 r. poz. 609, 721) oraz art. 8 ust. 1 i art. 11 ustawy z dnia 9 października 2015 r. o rewitalizacji (Dz. U. z 2024 r. poz. 278) Rada Miejska w Supraślu uchwała, co następuje:

§ 1. Wyznacza się obszar zdegradowany i obszar rewitalizacji Gminy Supraśl, w granicach określonych w załączniku nr 1 do niniejszej uchwały.

§ 2. Wykonanie uchwały powierza się Burmistrzowi Supraśla.

§ 3. Traci moc uchwała Nr III/018/2024 Rady Miejskiej w Supraślu z dnia 20 czerwca 2024 r. w sprawie wyznaczenia obszaru zdegradowanego i obszaru rewitalizacji Gminy Supraśl (Dz.Urz.Woj.Podl. z 2024 r. poz. 3175).

§ 4. Uchwała wchodzi w życie po upływie 14 dni od dnia ogłoszenia w Dzienniku Urzędowym Województwa Podlaskiego.

Sprawdzono pod względem
formalno-prawnym


RADCA PRAWNY
Marcin Szafranski
61.5275


BURMISTRZ
dr Radosław Dobrowolski


STARSZY INSPEKTOR
Sara Urszula Mielech

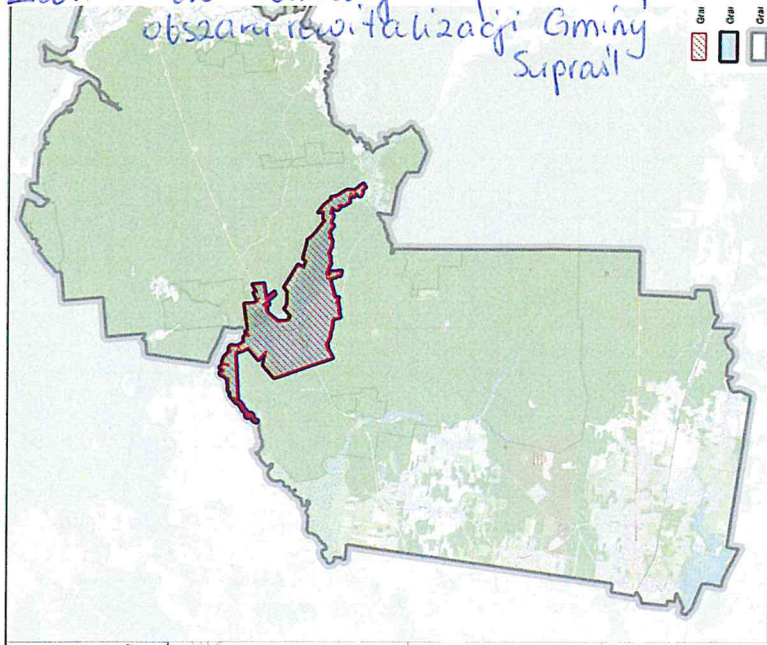
UZASADNIENIE

- 1) W związku z wejściem w życie ustawy z dnia 9 października 2015 r. o rewitalizacji (Dz. U. z 2024 r. poz. 278), w przypadku, gdy gmina zamierza realizować zadania własne związane z prowadzeniem procesu rewitalizacji, niezbędne jest wyznaczenie w drodze uchwały Rady Miejskiej obszaru zdegradowanego i obszaru rewitalizacji.
- 2) Uchwała stanowi akt prawa miejscowego.
- 3) W celu wyznaczenia obszaru zdegradowanego i obszaru rewitalizacji opracowano dokument pt. „Diagnoza i wyznaczenie obszaru zdegradowanego i obszaru rewitalizacji Gminy Supraśl”, stanowiący załącznik nr 1 do uzasadnienia projektu uchwały Rady Miejskiej w sprawie wyznaczenia obszaru zdegradowanego i obszaru rewitalizacji.
- 4) W ramach diagnozy – zgodnie z wymogami ustawowymi – prowadzono w oparciu o obiektywne, policzalne mierniki analizę negatywnych zjawisk na terenie gminy. Zjawiska te diagnozowano w podziale na pięć wskazanych w ustawie sfer – społeczną (kluczową) oraz gospodarczą, środowiskową, przestrzenno-funkcjonalną i techniczną.
- 5) Uchwała nie wywołuje skutków finansowych dla realizacji budżetu oraz WPF.
- 6) W dniu 20 czerwca 2024 r. Rada Miejska w Supraślu podjęła uchwałę Nr III/018/2024.
- 7) Na podstawie art. 11 ust. 4 ustawy z dnia 8 marca 1990 r. o samorządzie gminnym (Dz. U. z 2024 r. poz. 609 i 721) załącznikiem do przedmiotowej uchwały **powinna być mapa** w skali co najmniej 1:5000, sporządzona z wykorzystaniem treści mapy zasadniczej, a w przypadku jej braku – z wykorzystaniem treści mapy ewidencyjnej, w rozumieniu ustawy z dnia 17 maja 1989 r. – Prawo geodezyjne i kartograficzne, na której wyznacza się obszar zdegradowany i obszar rewitalizacji.
Rada Miejska podjęła uchwałę bez załącznika.
- 8) W związku z tym konieczne jest uchylenie uchwały Nr III/018/2024 oraz przyjęcie nowej uchwały o identycznej treści, uzupełnionej o właściwy załącznik.
- 9) Informuję, że przedmiotowa mapa była konsultowana wraz z projektem uchwały w sprawie wyznaczenia obszaru zdegradowanego i obszaru rewitalizacji Gminy Supraśl od 26 kwietnia 2024 r. do 31 maja 2024 r. Zgodnie z przepisami ustawy o rewitalizacji ogłoszenie o konsultacjach zostało zamieszczone m.in. w Biuletynie Informacji Publicznej (BIP) i na stronie internetowej gminy w dniu rozpoczęcia konsultacji społecznych, tj. 26 kwietnia 2024 r. W wyniku konsultacji społecznych nie zgłoszono formalnie żadnej uwagi do projektu uchwały Rady Miejskiej w Supraślu w sprawie wyznaczenia obszaru zdegradowanego i obszaru rewitalizacji Gminy Supraśl. Raport z konsultacji społecznych w sprawie wyznaczenia obszaru zdegradowanego i obszaru rewitalizacji Gminy Supraśl, stanowi załącznik nr 2.

Załącznik nr 1 do Uzasadnienia: Diagnoza i wyznaczenie obszaru zdegradowanego i obszaru rewitalizacji Gminy Supraśl

Załącznik nr 2 do Uzasadnienia: Raport z konsultacji społecznych w sprawie wyznaczenia obszaru zdegradowanego i obszaru rewitalizacji Gminy Supraśl

Załącznik do Uchwały Nr Rady Miejskiej w Supraślu
z dnia 2024 r.
Załącznik do Uchwały w sprawie wyznaczenia obszaru zdegradowanego i
obszaru rewitalizacji Gminy Supraśl



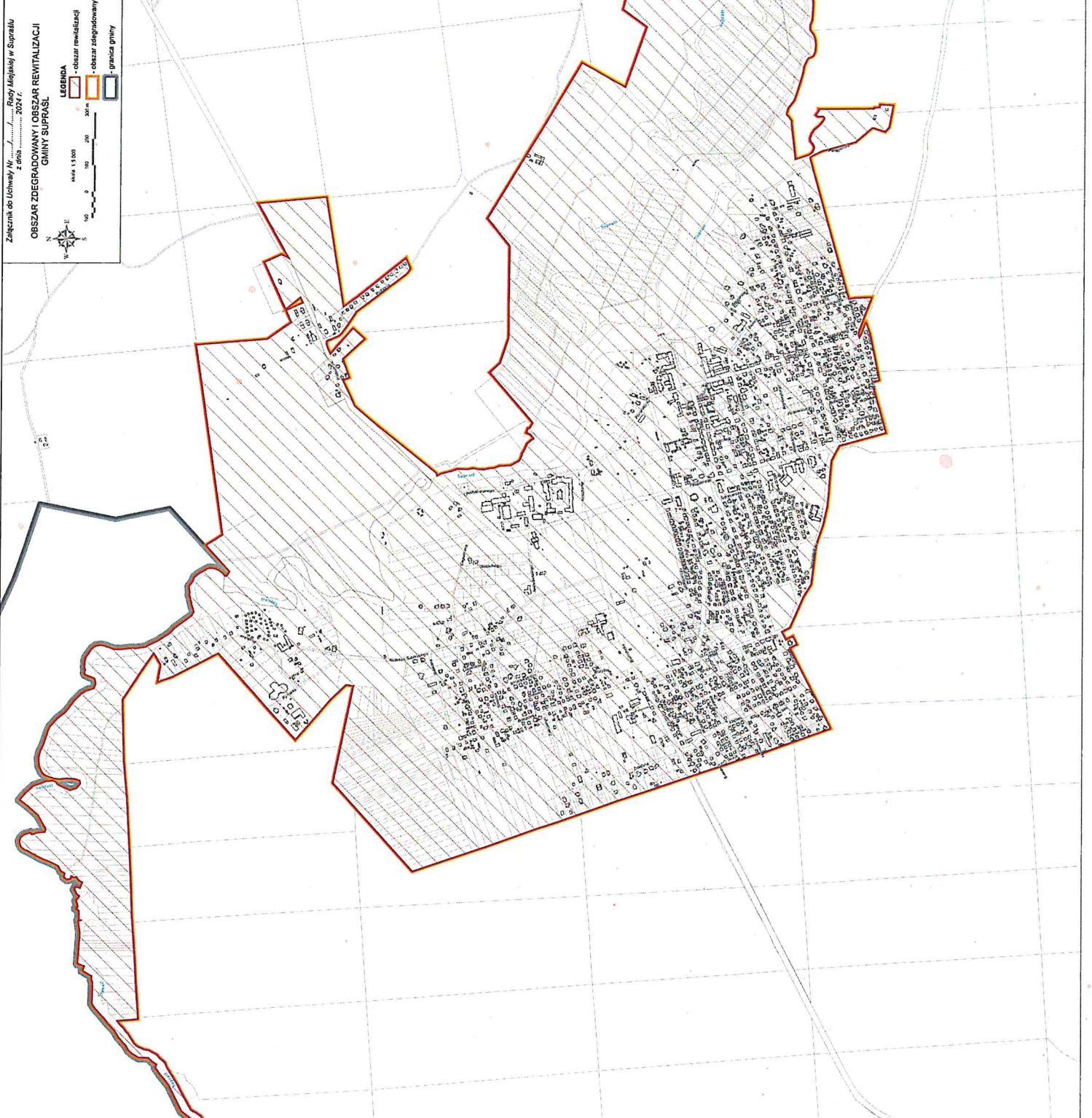
Załącznik do Uchwały Nr Rady Miejskiej w Supraślu
z dnia 2024 r.
OBSZAR ZDEGRADOWANY I OBSZAR REWITALIZACJI
GMINY SUPRAŚL

LEGENDA

- Obszar zdegradowany (red hatching)
- Obszar rewitalizacji (diagonal hatching)
- Obszar zdegradowany (orange outline)
- Granica gminy (grey outline)

MAKSKA 1:500

0 100 200 300 400



1
5

**Raport z konsultacji społecznych
w sprawie wyznaczenia obszaru zdegradowanego
i obszaru rewitalizacji Gminy Supraśl**

Supraśl, 5 czerwca 2024 r.

Wstęp

Gmina Supraśl, przygotowując się do kontynuacji realizowanych na jej terenie działań rewitalizacyjnych, podjęła prace zmierzające do uchwalenia Gminnego Programu Rewitalizacji (GPR). Zgodnie z ustawą o rewitalizacji¹, pierwszym krokiem takich prac jest wyznaczenie obszaru zdegradowanego i obszaru rewitalizacji. W okresie luty-kwiecień 2024 roku prowadzono analizy na podstawie różnorodnych danych i opracowano projekt uchwały Rady Miejskiej w Supraślu w sprawie wyznaczenia obszaru zdegradowanego i obszaru rewitalizacji Gminy Supraśl.

W toku organizacji konsultacji społecznych dotyczących projektu uchwały Rady Miejskiej w Supraślu w sprawie wyznaczenia obszaru zdegradowanego i obszaru rewitalizacji kierowano się wytycznymi – wynikającymi z Rozporządzenia ogólnego 2021/1060² oraz ustawy z dnia 28 kwietnia 2022 r. o zasadach realizacji zadań finansowanych ze środków europejskich w perspektywie finansowej 2021–2027³ – w zakresie zaangażowania partnerów społeczno-gospodarczych oraz właściwych podmiotów reprezentujących społeczeństwo obywatelskie, podmiotów działających na rzecz ochrony środowiska oraz podmiotów odpowiedzialnych za promowanie włączenia społecznego, praw podstawowych, praw osób ze specjalnymi potrzebami, równości płci i niedyskryminacji.

W oparciu o przeprowadzone analizy opracowano raport diagnostyczny pt. „Diagnoza i wyznaczenie obszaru zdegradowanego i obszaru rewitalizacji Gminy Supraśl”, który został udostępniony uczestnikom konsultacji społecznych.

Oprócz pełnego raportu diagnostycznego opracowano również 6-stronnicowe streszczenie dokumentu w języku niespecjalistycznym. Stanowiło to m.in. realizację obowiązku, wynikającego z art. 6 ust 6 ustawy o rewitalizacji. Zgodnie z tym przepisem, konsultacje społeczne prowadzi się bowiem „w sposób ułatwiający zrozumienie prezentowanych treści i odniesienie się do nich, a w przypadku, gdy jest to uzasadnione specyfiką konsultowanych treści, z użyciem wizualizacji oraz sporządzonych w języku niespecjalistycznym skrótów i zestawień informacji zawartych w dokumentach poddawanych konsultacjom.” W streszczeniu raportu diagnostycznego w języku niespecjalistycznym opisano pokrótce istotę procesu rewitalizacji, a także metody wykorzystane do wyznaczenia obszaru zdegradowanego i obszaru rewitalizacji w Gminie Supraśl.

Niniejszy raport odpowiada wymogom wynikającym z art. 6 ust. 7 ustawy o rewitalizacji.

¹ Ustawa z dnia 9 października 2015 r. o rewitalizacji (t.j. Dz. U. z 2024 r. poz. 278).

² Dz. Urz. UE L 231 z 30.06.2021, str. 159.

³ Dz. U. z 2022 poz. 1079.

Termin konsultacji

Konsultacje społeczne projektu uchwały w sprawie wyznaczenia obszaru zdegradowanego i obszaru rewitalizacji trwały od 26 kwietnia 2024 r. do 31 maja 2024 r. Zgodnie z przepisami ustawy o rewitalizacji ogłoszenie o konsultacjach zostało zamieszczone m.in. w Biuletynie Informacji Publicznej (BIP) i na stronie internetowej gminy w dniu rozpoczęcia konsultacji społecznych, tj. 26 kwietnia 2024 r.

Informacja o konsultacjach społecznych

Informację o sposobach, miejscach i terminach prowadzenia ogłoszono w dniu rozpoczęcia konsultacji społecznych poprzez:

- publikację w prasie (Gminny Kurier Sąsiedzki bia24 – wydanie kwiecień/maj 2024 r.);
- wywieszenie plakatów w widocznych miejscach na terenie znajdującym się w granicach obszaru zdegradowanego i obszaru rewitalizacji (zgodnie z projektem konsultowanej uchwały Rady Miejskiej) oraz na tablicy ogłoszeń w siedzibie Urzędu Miejskiego w Supraślu;
- w Biuletynie Informacji Publicznej Urzędu Miejskiego w Supraślu <https://bip-umsuprasl.wrotapodlasia.pl> oraz na stronie internetowej Gminy Supraśl www.suprasl.pl w zakładkach pn. „Rewitalizacja” oraz „Aktualności”;
- w mediach społecznościowych Urzędu Miejskiego w Supraślu (Facebook).


Informacja o konsultacjach społecznych była zatem dostępna w różnych formach; starano się dotrzeć z informacją o konsultacjach do możliwie szerokiego grona interesariuszy.

Spełniono tym samym wymagania, które wynikają z art. 6 ust. 2 ustawy o rewitalizacji.

Fot. 1. Materiały ze strony internetowej Urzędu Miejskiego w Supraślu, Biuletynu Informacji Publicznej Urzędu Miejskiego w Supraślu oraz z portalu Facebook

GMINA LUBOWYŃ - UJĘCIE PLANU W SUPRAŚLU

Suprasl.pl



Włącz się w prace nad rewitalizacją

Urząd Miejski

14 maja 2024 r. o godz. 17:00 - Gmina Lubowierz i Supraśl

Plan rewitalizacji Gminy Lubowierz i Supraśl jest dokumentem, który ma na celu wypracowanie wspólnego programu działań, które przyczynią się do poprawy jakości życia mieszkańców i odnowy terenów wsi. Plan jest dokumentem, który ma na celu wypracowanie wspólnego programu działań, które przyczynią się do poprawy jakości życia mieszkańców i odnowy terenów wsi.

Termin rozpoczęcia konsultacji: 08 kwietnia 2024 r.
Termin zakończenia konsultacji: 09 maja 2024 r.

Konsultacje prowadzone będą w formie:

1. Prezentacji obszaru rewitalizacji wraz z dyskusją, która zostanie przeprowadzona w siedzibie Urzędu Miejskiego w Supraślu, w dniu 08 maja 2024 r. o godz. 17:00 w Centrum Kultury i Rekreacji w Supraślu.
2. Spotkania będącego podwybranych punktach obszaru rewitalizacji, 8 maja 2024 r. (pożądane) o godz. 17:00 przy wejściu do Centrum Kultury i Rekreacji w Supraślu.
3. Prezentacji obszaru rewitalizacji wraz z debatą na temat problemów i potencjałów obszaru rewitalizacji (krok ten w formie online na platformie ZOOM) w dniu 13 maja 2024 r. o godz. 17:00 - na adresie: <https://www.pjw.org.pl>

Wszystkie informacje dotyczące konsultacji, w tym formularze, można znaleźć na stronie internetowej Gminy Lubowierz i Supraśl: www.suprasl.pl. Wszelkie pytania dotyczące konsultacji można kierować do Urzędu Miejskiego w Supraślu, ul. Wolności 10, 17-100 Supraśl, lub drogą elektroniczną na adres: rewitalizacja@suprasl.pl.

Ważne informacje:

- 1. Konsultacje będą prowadzone w języku polskim.
- 2. Konsultacje będą prowadzone w sposób otwarty i transparentny.

Wszelkie uwagi i sugestie prosimy kierować do Urzędu Miejskiego w Supraślu, ul. Wolności 10, 17-100 Supraśl, lub drogą elektroniczną na adres: rewitalizacja@suprasl.pl.

Wyznaczenie obszaru zdegradowanego i obszaru rewitalizacji - pierwszy krok w pracach nad Gminnym Programem Rewitalizacji Gminy Supraśl

Plan rewitalizacji Gminy Lubowierz i Supraśl jest dokumentem, który ma na celu wypracowanie wspólnego programu działań, które przyczynią się do poprawy jakości życia mieszkańców i odnowy terenów wsi. Plan jest dokumentem, który ma na celu wypracowanie wspólnego programu działań, które przyczynią się do poprawy jakości życia mieszkańców i odnowy terenów wsi.

Opis planu:

Projekt uchwały i załączniki
 Załącznik graficzny nr1 do uchwały (PDF)
 Załącznik graficzny nr2 do uchwały (PDF)
 Raport – Diagnoza i wyznaczenie obszaru zdegradowanego i obszaru rewitalizacji Gminy Supraśl
 Streszczenie raportu – Diagnoza - Wyznaczenie obszaru zdegradowanego i obszaru rewitalizacji Gminy Supraśl – WYKSYFIDACJA (zobacz załączniki)
 Formularz wniosku techniczny (PDF)
 Formularz wniosku techniczny (PDF)
 Oświadczenie Burmistrza Supraśla

Rozpoczynają się konsultacje społeczne dotyczące projektu uchwały Rady Miejskiej w Supraślu w sprawie wyznaczenia obszaru zdegradowanego i obszaru rewitalizacji Gminy Supraśl. Na uwagi czekamy do 31 maja br.

Podany konsultacjom społecznym projekt uchwały został opracowany na podstawie raportu pt. „Diagnoza i wyznaczenie obszaru zdegradowanego i obszaru rewitalizacji Gminy Supraśl”. Obszar rewitalizacji koncentruje się w miejscowości Supraśl, która zamieszkuje ok. 9 km² (ok. 1% powierzchni gminy) i jest zamieszkiwana przez ok. 4 tys. mieszkańców, co stanowi ok. 25% ludności gminy.

Zapraszamy do udziału w konsultacjach społecznych jest do wszystkich zainteresowanych mieszkańców oraz organizacji pozarządowych, przedsiębiorstw gospodarczych, wspólnot i stowarzyszeń mieszkaniowych oraz innych zainteresowanych podmiotów z terenu Gminy Supraśl.

Termin rozpoczęcia konsultacji: 26 kwietnia 2024 r.

Termin zakończenia konsultacji: 31 maja 2024 r.

Konsultacje prowadzone będą w formie

1. Prezentacji obszaru rewitalizacji wraz z dyskusją nt. wyznaczenia obszaru rewitalizacji, w dniu 9 maja 2024 r. o godz. 17:00 w Domu Ludowym w Supraślu, ul. J. Piłsudskiego 11;
2. Spotaniu badawczego do wybranych punktów obszaru rewitalizacji, powstanie o godz. 17:00 przy wejściu do Centrum Kultury i Rekreacji w Supraślu, ul. Orliszowska 1. W przypadku niemożności pojawienia się na spotkaniu konsultacyjnym w Centrum Kultury i Rekreacji w Supraślu;
3. Prezentacji obszaru rewitalizacji wraz z debatą na temat problemów i potencjałów obszaru rewitalizacji (spotkanie w formie online na platformie ZOOM) w dniu 13 maja 2024 r. o godz. 17:00, link do spotkania: <https://tiny.pl/obezsl>;
4. Zgłaszania uwag w postaci papierowej oraz elektronicznej. Wypełniony formularz należy dostarczyć drogą elektroniczną na adres: rewitalizacja@suprasl.pl, drogą korespondencyjną na adres: Urząd Miejski w Supraślu, ul. J. Piłsudskiego 59, 16-000 Supraśl z dopiskiem „Rewitalizacja”, lub osobiście do Urzędu Miejskiego w Supraślu, ul. J. Piłsudskiego 59, od poniedziałku do piątku w godzinach pracy urzędu;
5. Zgłaszania uwag udziwnych w czasie dyżurów konsultacyjnych w Urzędzie Miejskim w Supraślu, ul. J. Piłsudskiego 59, od poniedziałku do piątku w godzinach pracy urzędu.

Na bieżąco rozpatrywano uwagi

- zostały wzięty pod uwagę przed dniem 26 kwietnia 2024 r. i po dniu 31 maja 2024 r.
- przesłane w innej formie niż na formularzu konsultacyjnym.

Informacji nt. konsultacji udzielają pracownicy Referatu ds. projektów UE w Urzędzie Miejskim w Supraślu pod numerem telefonu 85 7102 710 i adresem mailowym: rewitalizacja@suprasl.pl.

Wyznaczenie obszaru zdegradowanego i obszaru rewitalizacji pierwszym krokiem w pracach nad Gminnym Programem Rewitalizacji Gminy Supraśl

Rewitalizacja jest wieloletnim procesem, prowadzonym w oparciu o gminny program rewitalizacji. Pierwszym krokiem do opracowania tego dokumentu jest wyznaczenie w gminie terenów, na których nasilenie i lokalna skala mogą się ze szczególnym trudem dotrzeć. Na tym etapie znajdujemy się w Gminie Supraśl. Po analizie kilkudziesięciu wskaźników dotyczących przyczyn kryzysu (na przykład przez mieszkańców z pomocą społeczności, poziomu edukacji, jakości środowiska czy też lokalne przedsiębiorstwa) wyznaczyliśmy obszar, na którym będziemy od 2025 roku realizować działania z zakresu rewitalizacji. Jest to pierwszy etap opracowania do badania jakości życia mieszkańców na obszarze rewitalizacji i jego zbliżenie do poziomu pozostałych części gminy. Na obecnym etapie konsultacji przedstawiamy Państwu zakres obszaru rewitalizacji, który jest wynikiem badań prowadzonych w ostatnich miesiącach. Przedstawiamy również raport diagnostyczny, który opisuje metody, narzędzia oraz wyniki badań.

Załączniki:

Projekt uchwały i uzasadnienie

Załącznik graficzny nr 1 do uchwały (jpg)

Załącznik graficzny nr 1 do uchwały (pdf)

Raport „Diagnoza i wyznaczenie obszaru zdegradowanego i obszaru rewitalizacji Gminy Supraśl”



Streszczenie raportu – „Diagnoza i wyznaczenie obszaru zdegradowanego i obszaru rewitalizacji Gminy Supraśl” – w języku niespecjalistycznym



Formularz konsultacyjny (word)



Formularz konsultacyjny (pdf)



Obwieszczenie Burmistrza Supraśla



 1) Projekt uchwały z uzasadnieniem.pdf (100,07 KB) 



 2) Załącznik graficzny nr 1 do uchwały MAPA.pdf (11,06 MB) 



 3) Raport „Diagnoza i wyznaczenie obszaru zdegradowanego i obszaru rewitalizacji Gminy Supraśl”.pdf (3,04 MB) 

 4) Streszczenie raportu w języku niespecjalistycznym.pdf (240,70 KB) 

 5) Formularz konsultacyjny (word).docx (19,11 KB) 

 6) Formularz konsultacyjny (pdf).pdf (60,84 KB) 

 7) Obwieszczenie Burmistrza Supraśla.pdf (1,45 MB) 

 8) Załącznik graficzny nr 1 do uchwały MAPA (jpg) (330,29 KB) 

Metryka strony

Uzostępniający: **Urząd Miejski w Supraślu**

Wytwarzający/odpowiadający: **Gara Milech**

Data wytworzenia: **2024-04-26**

Wprowadzający: **Magdalena Angelika Szymanek-Smarżewska**

Data modyfikacji: **2024-04-26**

Opublikował: **Magdalena Angelika Szymanek-Smarżewska**

Data publikacji: **2024-04-26**



Drukuj



Drukuj do PDF

Rozpoczynają się konsultacje społeczne projektu uchwały Rady Miejskiej w sprawie wyznaczenia obszaru zdegradowanego i obszaru rewitalizacji Gminy Supraśl. Uwagi pisemne i ustne można zgłaszać do 31 maja 2024 r.

Do udziału w konsultacjach zachęcamy wszystkich mieszkańców, a także przedsiębiorców, organizacje pozarządowe i inne podmioty zainteresowane procesem rewitalizacji w Gminie.

Szczegóły na temat konsultacji, projekt uchwały i inne materiały oraz formularz konsultacyjny są dostępne pod linkami: <http://www.suprasl.pl/rewitalizacja/> w Biuletynie Informacji Publicznej Urzędu Miejskiego w Supraślu.

Więcej informacji można uzyskać w Referacie ds. projektów UE w Urzędzie Miejskim w Supraślu (ul. J. Piłsudskiego 58) pod numerem telefonu 85 7132 718 i adresem mailowym: rewitalizacja@suprasl.pl

Zapraszamy do udziału w wydarzeniach konsultacyjnych:

- Prezentacji obszaru rewitalizacji wraz z dyskusją nt. wyznaczenia obszaru rewitalizacji: 8 maja 2024 r. o godz. 17:30 w Domu Ludowym w Supraślu, ul. J. Piłsudskiego 11;
- Spacerze badawczym po wybranych punktach obszaru rewitalizacji: 9 maja 2024 r., początek o godz. 17:30 przy wejściu do Centrum Kultury i Rekreacji w Supraślu, ul. Cielieckańska 1;
- Prezentacji obszaru rewitalizacji wraz z debatą na temat problemów i potencjałów obszaru rewitalizacji (spotkanie w formacie on-line na platformie ZOOM): 13 maja 2024 r. o godz. 17:30. link do spotkania: <https://tiny.pl/drc8l>.

Fot 2. Ogłoszenie w prasie lokalnej informujące o konsultacjach społecznych w sprawie wyznaczenia obszaru zdegradowanego i obszaru rewitalizacji

Konsultacje społeczne w gminie Supraśl

Burmistrz Supraśla zaprasza mieszkańców gminy do udziału w konsultacjach społecznych dotyczących wyznaczenia obszaru zdegradowanego i obszaru rewitalizacji. Konsultacje trwają od 26 kwietnia do 31 maja 2024 r.

Urząd Miejski w Supraślu organizuje następujące wydarzenia konsultacyjne:

- ➔ Prezentację obszaru rewitalizacji wraz z dyskusją na temat wyznaczenia obszaru rewitalizacji w dniu 8 maja 2024 r. o godz. 17:30 w Domu Ludowym w Supraślu, ul. J. Piłsudskiego 11.
- ➔ Spacer badawczy po wybranych punktach obszaru rewitalizacji w dniu 9 maja 2024 r. o godz. 17:30, początek spaceru przy wejściu do Centrum Kultury i Rekreacji w Supraślu, ul. Cielieckańska 1.
- ➔ Prezentację obszaru rewitalizacji wraz z debatą na temat problemów

i potencjałów obszaru rewitalizacji (spotkanie w formacie on-line na platformie ZOOM) w dniu 13 maja 2024 r. o godz. 17:30. link do spotkania: <https://tiny.pl/drc8l>.

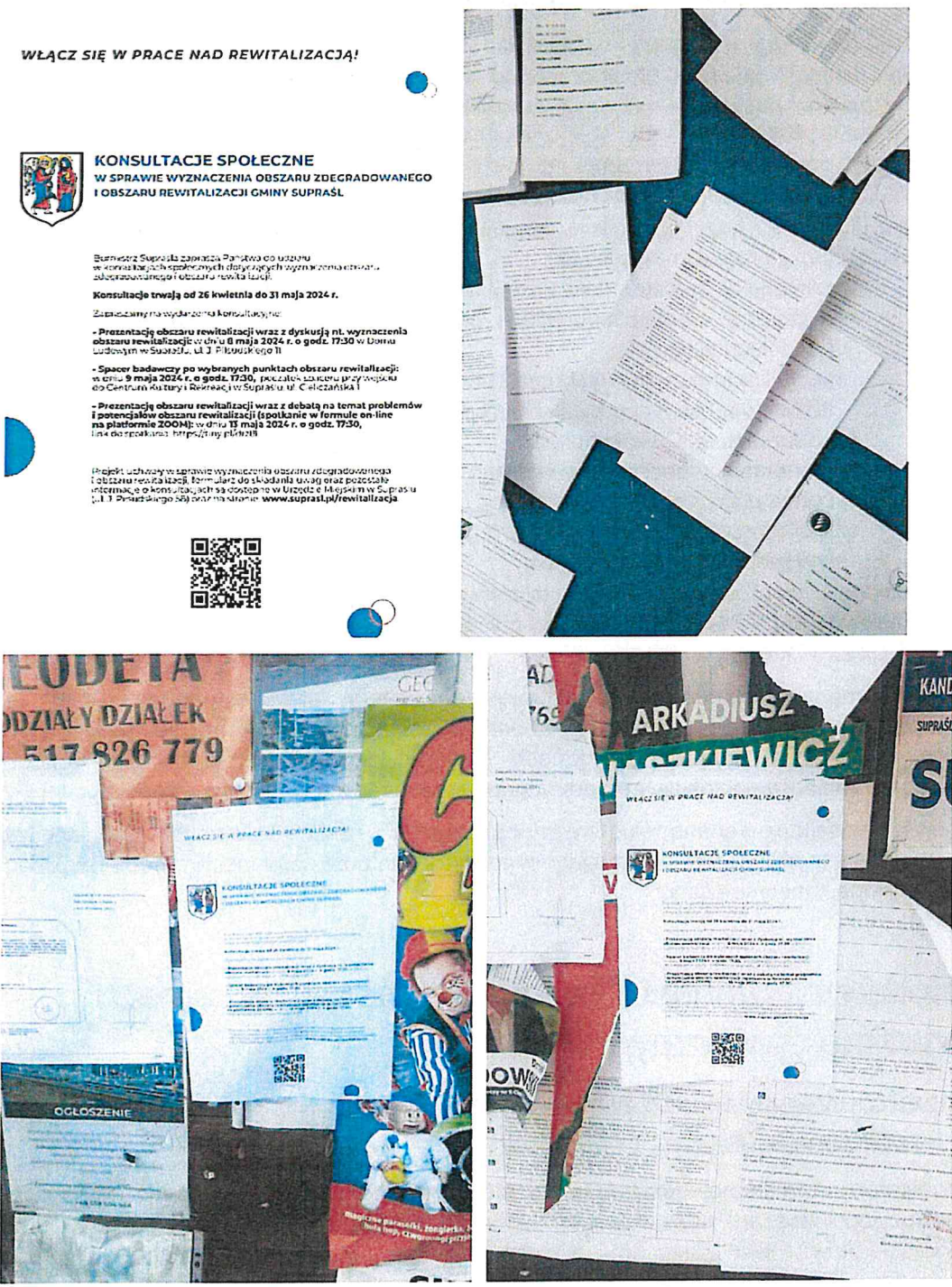
Projekt uchwały w sprawie wyznaczenia obszaru zdegradowanego i obszaru rewitalizacji, formularz do składania uwag oraz pozostałe informacje o konsultacjach są dostępne w Urzędzie Miejskim w Supraślu (ul. J. Piłsudskiego 58) oraz na stronie: www.suprasl.pl/rewitalizacja.

(umsl)



SKANUJ KOD DO DOKUMENTÓW
O REWITALIZACJI

Fot 3. Plakat i ogłoszenie informujące o konsultacjach społecznych w sprawie wyznaczenia obszaru zdegradowanego i obszaru rewitalizacji



Formy konsultacji

Konsultacje społeczne w sprawie wyznaczenia obszaru zdegradowanego i obszaru rewitalizacji Gminy Supraśl odbywały się w kilku formach.

- Zbierano uwagi w postaci papierowej i elektronicznej. Można je było dostarczyć za pomocą formularza zamieszczonego na stronie internetowej Urzędu Miejskiego w Supraślu <https://www.suprasl.pl> w zakładce „Rewitalizacja”, a także w Biuletynie Informacji Publicznej <https://bip-umsuprasl.wrotapodlasia.pl>; dostępnego również w wersji papierowej w Referacie ds. projektów UE w Urzędzie Miejskim w Supraślu (ul. J. Piłsudskiego 58, 16-030 Supraśl), od dnia 26 kwietnia 2024 r. do 31 maja 2024 r.
- Zorganizowano trzy wydarzenia konsultacyjne skierowane do szerokiego grona interesariuszy procesu rewitalizacji:
 - prezentację obszaru rewitalizacji wraz z dyskusją nt. wyznaczenia obszaru rewitalizacji: w dniu 8 maja 2024 r. o godz. 17:30 w Domu Ludowym w Supraślu, ul. J. Piłsudskiego 11;
 - spacer badawczy po wybranych punktach obszaru rewitalizacji: w dniu 9 maja 2024 r., początek o godz. 17:30 przy wejściu do Centrum Kultury i Rekreacji w Supraślu, ul. Cieliczańska 1;
 - prezentację obszaru rewitalizacji wraz z debatą na temat problemów i potencjałów obszaru rewitalizacji (spotkanie w formule on-line na platformie ZOOM): w dniu 13 maja 2024 r. o godz. 17.30; link do spotkania udostępniono w materiałach informacyjnych.
- Zbierano uwagi ustne podczas dyżurów konsultacyjnych w Urzędzie Miejskim w Supraślu (ul. J. Piłsudskiego 58); od poniedziałku do piątku w godzinach pracy urzędu, od dnia 26 kwietnia do 31 maja 2024 r.

Składanie uwag oraz zapoznanie się z projektem uchwały, jak i raportem pt. „Diagnoza i wyznaczenie obszaru zdegradowanego i obszaru rewitalizacji Gminy Supraśl” było zatem możliwe w bardzo różnorodnych formach (elektronicznych i tradycyjnych). Ponadto, wydarzenia zaplanowane zostały na porę dogodną dla różnych grup mieszkańców.

W czasie konsultacji starano się także poinformować zainteresowanych interesariuszy o istocie procesu, jakim jest rewitalizacja, o jego zasadach oraz o planach Urzędu Miejskiego w zakresie jego kontynuowania.

Protokoły z czynności przeprowadzonych w ramach konsultacji społecznych

Protokół z prezentacji obszaru rewitalizacji wraz z dyskusją nt. wyznaczenia obszaru rewitalizacji

W spotkaniu z udziałem przedstawicielki Urzędu Miejskiego w Supraślu oraz przedstawiciela Białostockiego Obszaru Funkcjonalnego, które odbyło się 8 maja 2024 r. o godz. 17:30 w Supraślu (ul. J. Piłsudskiego 58) w Domu Ludowym, wzięło udział 10 osób. Spotkanie poprowadzili eksperci ds. rewitalizacji: Pan Dariusz Brzozowski, Pan dr Rafał Gajewski, Pan Andrzej Brzozowy oraz Pan Rajmund Ryś, którzy reprezentowali konsorcjum Projekty Miejskie+, Projekty Miejskie, Spatium odpowiedzialne za opracowanie Gminnego Programu Rewitalizacji Gminy Supraśl.

W pierwszej części spotkania podczas prezentacji przedstawiono metodę pracy nad wyznaczeniem obszaru zdegradowanego i obszaru rewitalizacji w Gminie Supraśl. Metoda ta zakłada podział terytorium gminy na 10 części (jednostek analitycznych). Następnie dla każdej z jednostek ustala się listę danych (wskaźników) obrazujących sytuację w różnych częściach gminy np. w odniesieniu do liczby osób korzystających z pomocy społecznej, liczby zarejestrowanych przedsiębiorstw, czy też liczby źródeł ciepła na paliwo stałe (kotły, piece i kominki). Obszar rewitalizacji to obszar, na którym w kolejnych latach będzie prowadzona rewitalizacja w Gminie Supraśl. Jest to obszar, gdzie występuje najwięcej negatywnych zjawisk (przede wszystkim społecznych) i który ma istotne znaczenie dla rozwoju gminy.

W czasie dyskusji, która nastąpiła po prezentacji, rozmawiano przede wszystkim o kryteriach, danych i wskaźnikach, będących podstawą do wyznaczenia obszaru zdegradowanego i obszaru rewitalizacji. Wiele uwagi poświęcono również kwestii podziału gminy na jednostki analityczne oraz omówieniu ustawowych zasad prowadzenia procesu rewitalizacji, które muszą być spełnione przy wyznaczaniu obszaru zdegradowanego i obszaru rewitalizacji. Eksperti odpowiedzialni za przygotowanie raportu pt. „Diagnoza i wyznaczenie obszaru zdegradowanego i obszaru rewitalizacji Gminy Supraśl” odnosili się szczegółowo do powyższych zagadnień. Odpowiadali oni również na pytania i komentarze uczestników spotkania dotyczące m.in. zróźnicowania potrzeb mieszkańców w różnych częściach Gminy; wyzwaniach związanych z prowadzeniem polityki przestrzennej i polityki rozwoju w Gminie, które wpływają na sposób prowadzenia i ocenę realizowanych przedsięwzięć rewitalizacyjnych; a także o skalę nakładów finansowych przeznaczanych przez Gminę Supraśl na proces rewitalizacji.

Metody pracy i wyniki analiz w zakresie omawianym podczas debaty zostały szczegółowo opisane w raporcie pt. „Diagnoza i wyznaczenie obszaru zdegradowanego i obszaru rewitalizacji Gminy Supraśl”, o czym kilkakrotnie informowali w trakcie spotkania wykonawcy raportu.

Odwołując się do sugestii, pytań, a także wątpliwości podnoszonych przez uczestników spotkania, eksperci firmy Projekty Miejskie szczegółowo opisywali metodologię prac nad wyznaczeniem obszaru zdegradowanego i obszaru rewitalizacji i zachęcali mieszkańców do zaangażowania w wydarzenia konsultacyjne planowane na okres po planowanym przyjęciu przez Radę Miejską w Supraślu uchwały o przystąpieniu do prac nad Gminnym Programem Rewitalizacji.

Fot. 3. Uczestnicy spotkania konsultacyjnego w dn. 8 maja 2024 r.



Protokół ze spaceru badawczego po wybranych punktach obszaru rewitalizacji

W spacerze badawczym z udziałem Burmistrza Miasta Supraśl oraz przedstawicieli Urzędu Miejskiego w Supraślu i Białostockiego Obszaru Funkcjonalnego, który odbył się 9 maja 2024 r. o godz. 17:30, wzięło udział 17 osób. Podobnie jak poprzedniego dnia spotkanie poprowadzili eksperci ds. rewitalizacji: Pan Dariusz Brzozowski, Pan dr Rafał Gajewski, Pan Andrzej Brzozowy oraz Pan Rajmund Ryś.

Spacer rozpoczął się przy siedzibie Centrum Kultury i Rekreacji w Supraślu (CKiR). Następnie uczestnicy zostali oprowadzeni przez Pana Dyrektora CKiR po nowym, oddanym do użytku w 2021 roku, budynku Biblioteki Publicznej. Trasa spaceru prowadziła dalej ul. Cieliczańską na rynek i targowisko miejskie, gdzie Pan Burmistrz przedstawił historię ostatnich zmian i remontów centralnych obiektów na mapie miasta. Następnie uczestnicy skierowali się ul. 3 maja do budynku Starej Plebanii. Między innymi dzięki środkom z Europejskiego Funduszu Rozwoju Regionalnego obiekt ten przeszedł w ostatnich latach kapitalny remont, a obecnie mieści się w nim Punkt Informacji Turystycznej prowadzony przez Stowarzyszenie „Aktywni”. O historii budynku „Starej Plebanii” i zgromadzonych w nim eksponatach uczestnikom spaceru opowiedział Pan Krzysztof Wolfram – lokalny przewodnik i jeden z inicjatorów utworzenia Punktu. Kolejnymi przystankami na trasie spaceru były Teatr Wierszalin, Dom Ludowy oraz Park Miejski (Ogród Saski).

Jak wynika z obserwacji i z opinii uczestników spaceru, w ostatnich latach na terenie miejscowości Supraśl dokonano wielu inwestycji, które wpisują się w założenia procesu rewitalizacji. Nowo powstałą i odnowioną infrastrukturę należy zatem traktować jako potencjał dla prowadzenia zintegrowanych przedsięwzięć rewitalizacyjnych, które przyczynią się do poprawy parametrów dotyczących różnorodnych zjawisk społecznych. Istnieje bowiem potrzeba prowadzenia m.in. projektów edukacyjnych, kulturalnych, międzypokoleniowych skierowanych do mieszkańców obszaru rewitalizacji. Za potencjał przy planowaniu kolejnych etapów prac nad Gminnym Programem Rewitalizacji należy uznać także aktywnych mieszkańców oraz organizacje pozarządowe (w tym środowisko seniorów). Na co wskazywali uczestnicy spaceru, wyzwaniem pozostaje jednak angażowanie interesariuszy z różnych sektorów w planowanie i prowadzenie działań rewitalizacyjnych.

Fot. 4. Uczestnicy spaceru badawczego w dn. 9 maja 2024 r.



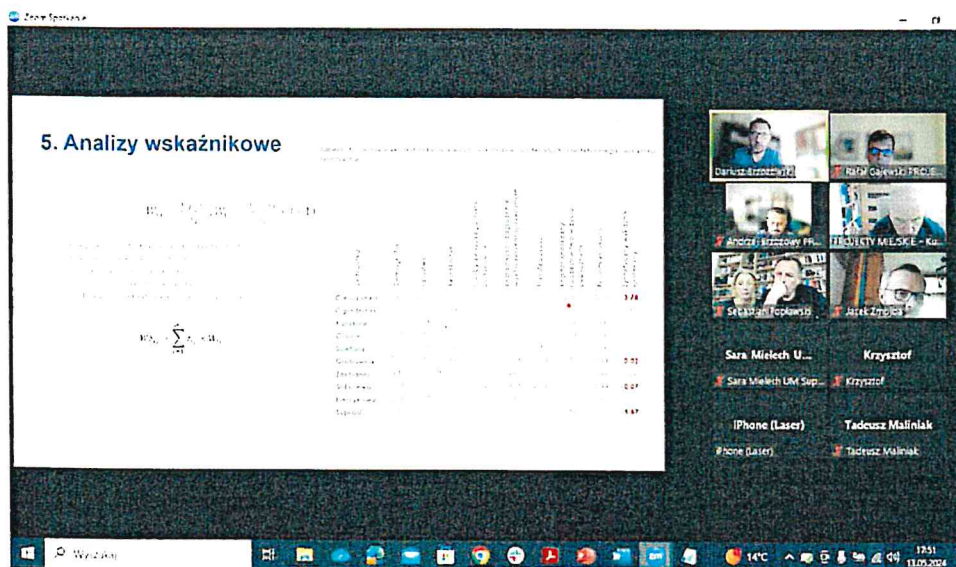


Protokół z prezentacji obszaru rewitalizacji wraz z debatą na temat problemów i potencjałów obszaru rewitalizacji (spotkanie w formule on-line na platformie ZOOM)

Prezentacja obszaru rewitalizacji wraz z debatą na temat problemów i potencjałów obszaru rewitalizacji odbyła się w dniu 13 maja 2024 r. o godz. 17.30. Wydarzenie odbyło się w formule on-line; a link do spotkania udostępniono w materiałach informacyjnych na temat konsultacji. W wydarzeniu, prowadzonym przez ekspertów z konsorcjum Projekty Miejskie+, Projekty Miejskie, Spatium, wzięło udział 10 uczestników. Jedną z uczestniczek była przedstawicielka Urzędu Miejskiego w Supraślu.

W pierwszej części spotkania zaprezentowano metodę pracy nad wyznaczeniem obszaru zdegradowanego i obszaru rewitalizacji w Gminie Supraśl w podobnej formie jak miało to miejsce podczas stacjonarnego spotkania konsultacyjnego w Domu Ludowym, które odbyło się 8 maja 2024 r.

Fot. 5. Wydarzenie konsultacyjne w formule on-line: prezentacja obszaru rewitalizacji wraz z debatą na temat problemów i potencjałów obszaru rewitalizacji



Podczas dyskusji, która nastąpiła po prezentacji, uczestnicy zadawali pytania dotyczące m.in.:

- ciągłości procesu rewitalizacji w Gminie Supraśl;
- granic jednostek analitycznych opisywanych w raporcie diagnostycznym, stanowiącym załącznik do konsultowanego projektu uchwały Rady Miejskiej w Supraślu;
- kolejnych etapów prac nad Gminnym Programem Rewitalizacji Gminy Supraśl;
- potencjalnych kierunkach przedsięwzięć rewitalizacyjnych i ujęciu w programie zasad jego wdrażania;
- organizacji procesu prac nad GPR i roli w tym procesie Białostockiego Obszaru Funkcjonalnego.

W trakcie rozmowy uczestnicy spotkania wskazywali również na główne problemy i potencjały obszaru rewitalizacji. Dzielono się także opiniami na temat sposobu organizacji procesu rewitalizacji w Gminie. Jako główne deficyty obszaru wskazano m.in. wykluczenie komunikacyjne, ograniczoną dla mieszkańców dostępność obiektów (bulwary, Park Saski i in.) oraz niewykorzystywanie potencjału instytucji kulturalnych do realizacji przedsięwzięć rewitalizacyjnych. Położenie na obszarze rewitalizacji licznych instytucji kultury uznano też – obok atrakcyjności turystycznej – za główny potencjał do planowania i realizacji przedsięwzięć rewitalizacyjnych.

Podczas dyskusji z uczestnikami spotkania padły zatem liczne opinie potwierdzające zasadność wyznaczenia obszaru rewitalizacji w granicach zaproponowanych w załączniku do uchwały Rady Miejskiej w Supraślu, stanowiącej przedmiot konsultacji społecznych.

Podczas wydarzeń konsultacyjnych z udziałem mieszkańców wykonawcy raportu diagnostycznego, Burmistrz Supraśla oraz przedstawiciele Urzędu Miejskiego i jednostek organizacyjnych starali się odpowiedzieć na wszystkie pytania i wyjaśnić wątpliwości występujące po stronie interesariuszy.

Na zakończenie każdego ze spotkań poinformowano o możliwości składania uwag do projektu uchwały Rady Miejskiej w Supraślu w sprawie wyznaczenia obszaru zdegradowanego i obszaru rewitalizacji Gminy Supraśl oraz o terminie zakończenia konsultacji.

Protokół ze zbierania uwag pisemnych za pośrednictwem formularza konsultacyjnego w postaci papierowej oraz elektronicznej

Do Urzędu Miejskiego w Supraślu nie wpłynęła żadna uwaga do projektu uchwały w sprawie wyznaczenia obszaru zdegradowanego i obszaru rewitalizacji Gminy Supraśl.

Protokół ze zbierania uwag ustnych podczas dyżurów konsultacyjnych w siedzibie Urzędu Miejskiego w Supraślu

Żadna osoba nie wzięła w udziału w dyżurach konsultacyjnych prowadzonych w Urzędzie Miejskim w Supraślu w czasie trwania konsultacji społecznych.

Wnioski

W wyniku konsultacji społecznych nie zgłoszono formalnie żadnej uwagi do projektu uchwały Rady Miejskiej w Supraślu w sprawie wyznaczenia obszaru zdegradowanego i obszaru rewitalizacji Gminy Supraśl.

Nie wprowadzono zatem zmian w projekcie przedmiotowej uchwały.

Opinie i propozycje mieszkańców zgłaszane podczas wydarzeń konsultacyjnych, obejmujące zarówno kwestie potrzeb rewitalizacyjnych, jak i potrzeb rozwojowych, wykraczających poza zakres konsultowanej uchwały, będą miały wpływ na projektowanie celów rewitalizacji, kierunków działań oraz przedsięwzięć Gminnego Programu Rewitalizacji Gminy Supraśl.



BURMISTRZ
Dr. Piotr Białowolski