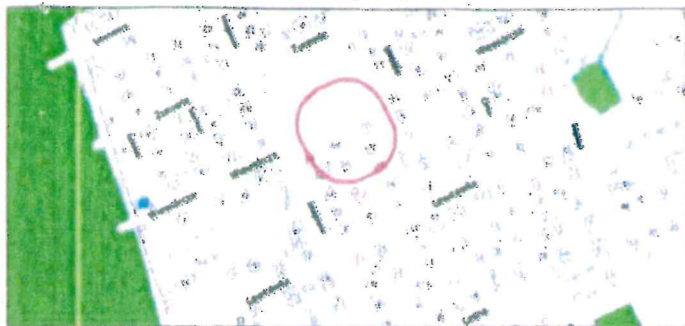


Położenie obszaru opracowania



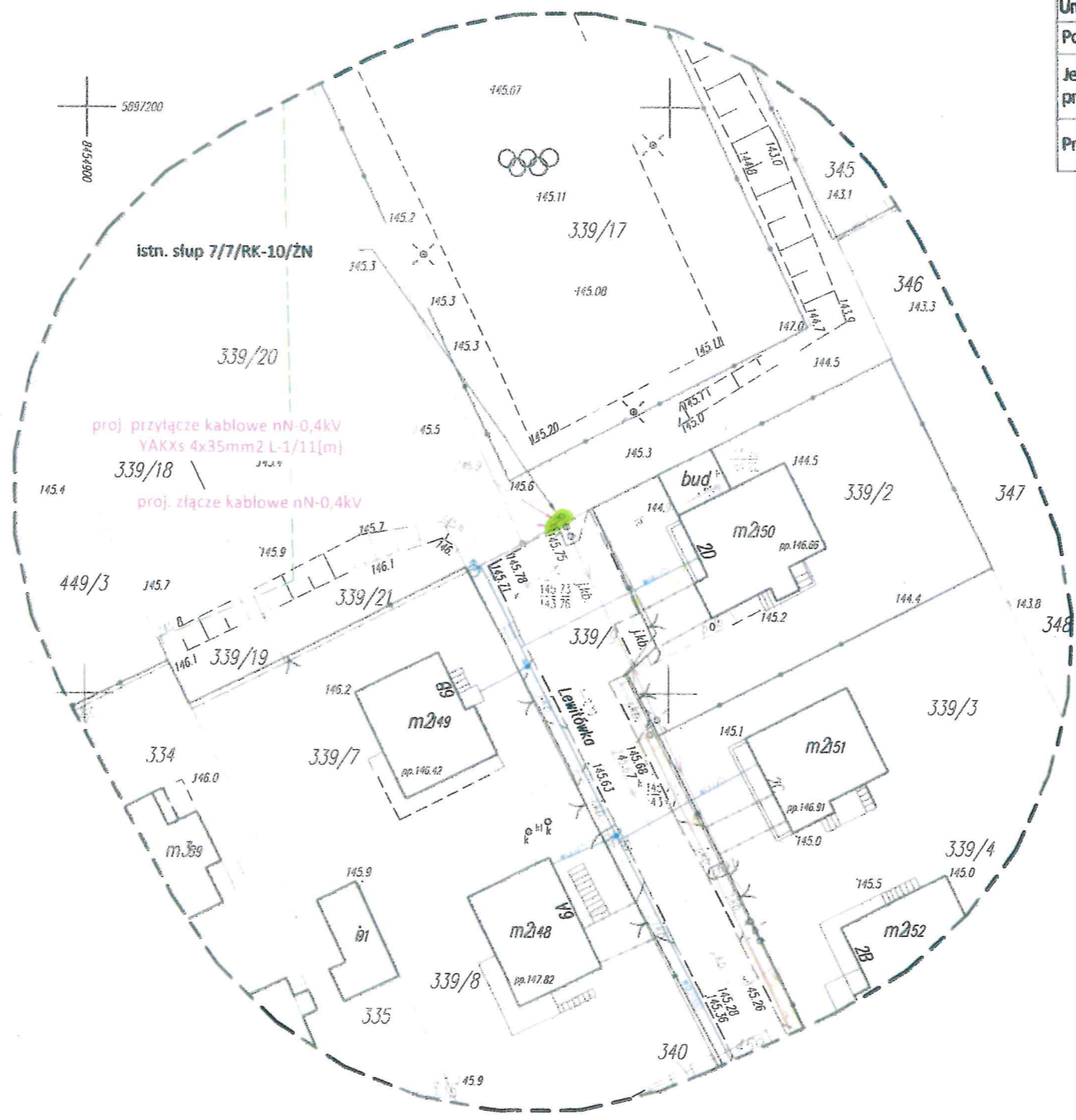
MAPA DO CELÓW PROJEKTOWYCH
Skala 1:500

| | | |
|--|---|---------------|
| Identyfikator zgłoszenia prac geodezyjnych | GKNIV.6642.1.2079.2024 | |
| Nr roboty wykonawcy | 64/2024 | |
| Nazwa gminy | Supraśl | |
| Obręb ewidencyjny | identyfikator | 200209_4.0281 |
| | nazwa | Supraśl |
| Określenie obszaru, który był przedmiotem aktualizacji | ----- | |
| Układ współrzędnych płaskich | PL-2000 (8) | |
| Układ wysokości | PL-EVRF2007-NH | |
| Arkusze mapy zasadniczej | 8.195.15.12.4.4 | |
| Nazwa wykonawcy prac geodezyjnych | USŁUGI GEODEZYJNE GEO-M Miroslaw Kuteszko 15-532 Białystok, ul. Jaskółcza 8 tel. 608 35 30 49 NIP 543-183-25-41, REG. 200664060 | |
| Kierownik prac geodezyjnych | GEODETA UPRAWNIONY inż. Miroslaw Kuteszko upr. nr 19340 | |
| Mapę opracował | Miroslaw Kuteszko | |
| Data opracowania mapy | 21 marca 2024 r. | |

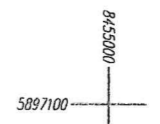
Brak punktów osnowy geodezyjnej w zakresie opracowania.

Poświadczam, że niniejszy dokument został opracowany w wyniku prac geodezyjnych i kartograficznych, których rezultaty zawiera operat techniczny pozytywnie zweryfikowany. Jednocześnie informuję, że jestem świadomy odpowiedzialności karnej za złożenie fałszywego oświadczenia.

| | |
|--|---|
| Identyfikator zgłoszenia prac geodezyjnych | GKNIV.6642.1.2079.2024 |
| Organ służby geodezyjnej, który otrzymał zgłoszenie | Starosta Powiatu Białostockiego |
| Wykonawca prac geodezyjnych | USŁUGI GEODEZYJNE GEO-M Miroslaw Kuteszko 15-532 Białystok, ul. Jaskółcza 8 tel. 608 35 30 49 NIP 543-183-25-41, REG. 200664060 |
| Nr oraz data sporządzenia dokumentu zawierającego wynik pozytywnej weryfikacji | Protokół weryfikacji nr: GKNIV.6642.1.2079.2024_1 z dnia 02.04.2024 |
| Imię i nazwisko oraz nr uprawnień zawodowych kierownika prac | GEODETA UPRAWNIONY inż. Miroslaw Kuteszko upr. nr 19340 |



| | | | | |
|---------------------------|--|-----------------------------|---------------|--------|
| Stadium | Projekt budowlano-wykonawczy | Skala 1:500 | | |
| Nazwa obiektu budowlanego | Elektroenergetyczne przyłącze kablowe nn 0,4 kV do zasilania oświetlenia terenów rekreacyjnych na dz. ewid. 339/17, 339/18, 339/20, 339/9. | | | |
| Adres | Supraśl ul. Lewitówka, 16-030 Supraśl | | | |
| Tytuł | Projekt zagospodarowania terenu | | | |
| Inwestor | PGE Dystrybucja S.A., ul. Garbarska 21A, 20-340 Lublin | | | |
| Umowa ramowa | UMR/DYS/OB/RRG/09661/2023/WY | | | |
| Postępowanie | POST/DYS/OB/LZA/02528/2023 | | | |
| Jednostka projektowa | SAWTECH Tomasz Sawicki, ul. Śniadeckiego 4/33, 18-400 Łomża | | | |
| | imię i nazwisko | numer uprawnień budowlanych | data | podpis |
| Projektant | mgr inż. Tomasz Sawicki | PDL/0089/POOE/15 | 22.05.2024 r. | |



Legenda:

- proj. przyłącze kablowe nn 0,4kV
- proj. złącze kablowo-pomiarowe nn 0,4kV
- obszar pod służebność - przyłącze kablowe nN wraz ze złączem - 1,7 m2